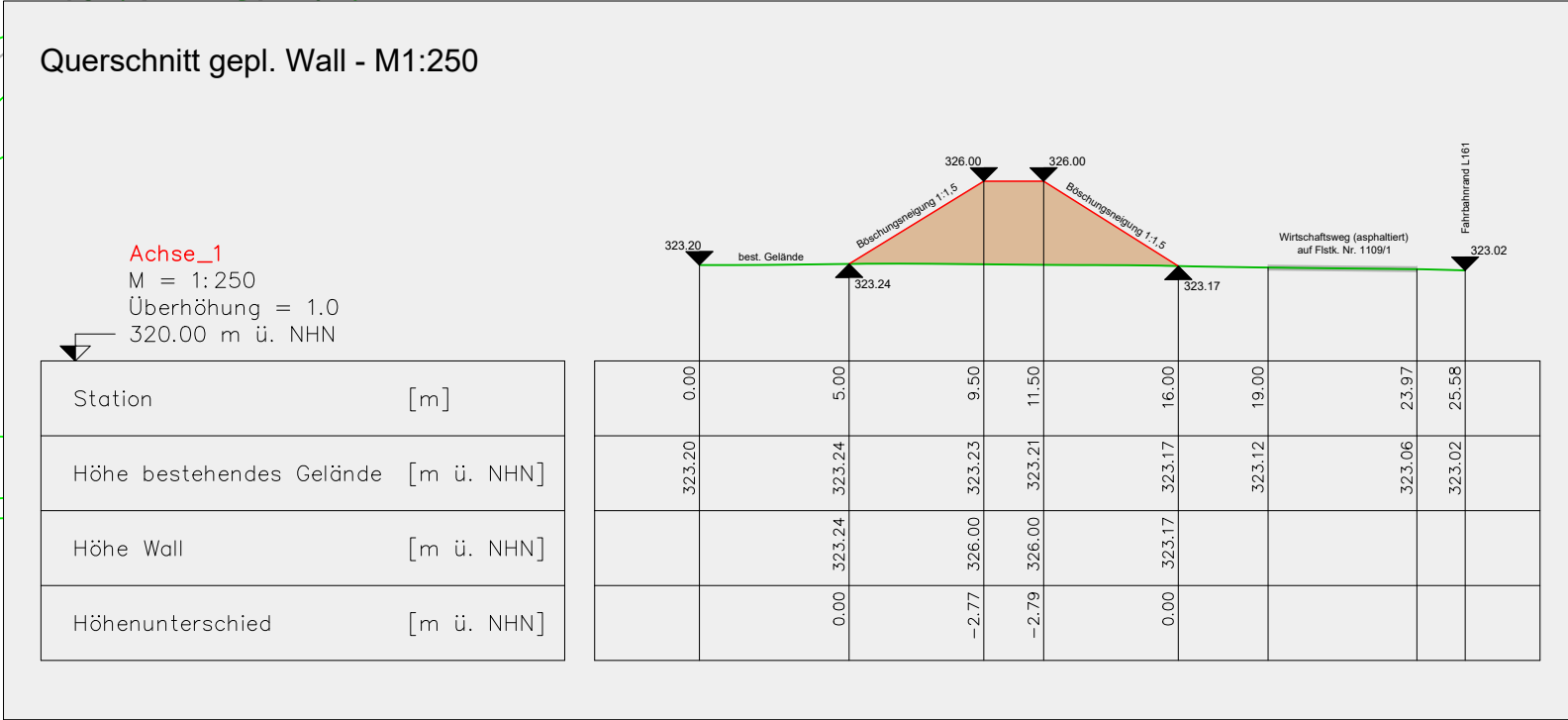
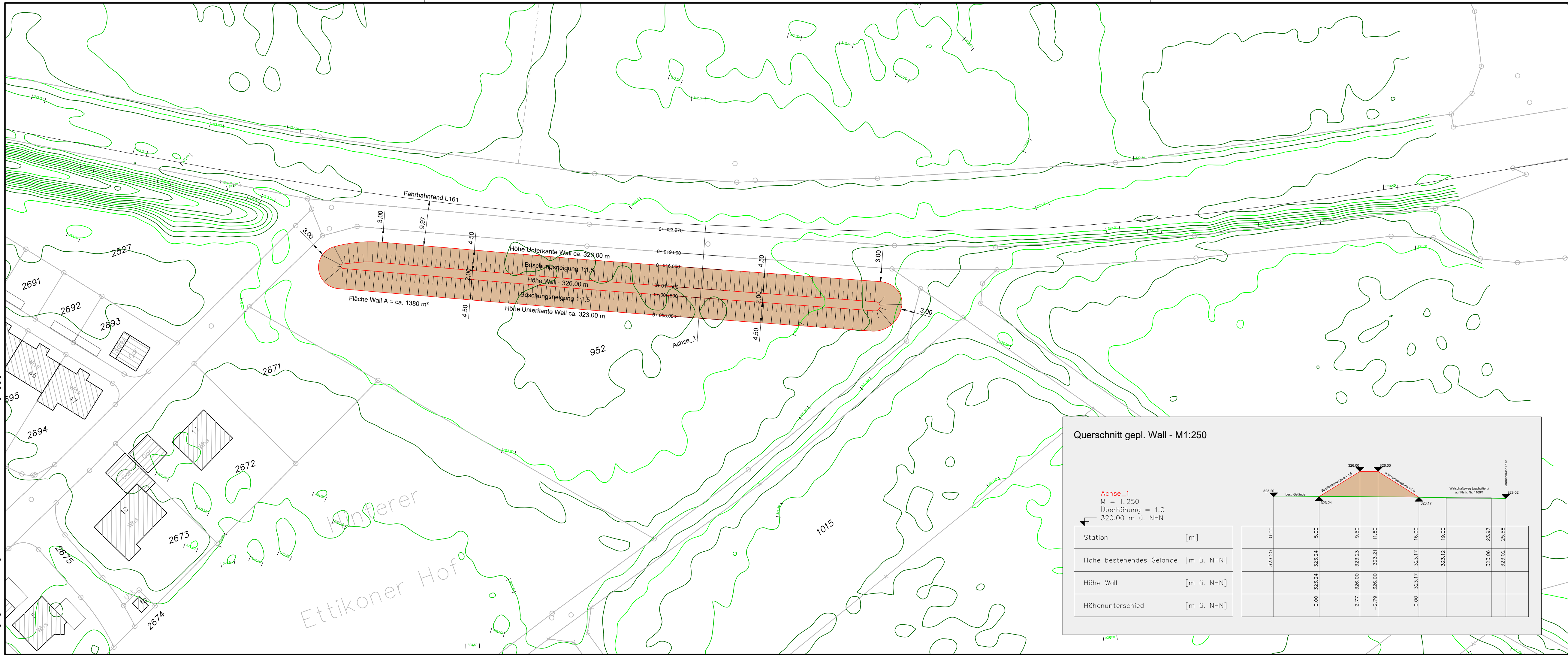
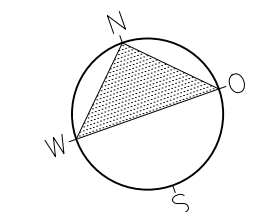


Das Urheberrecht an dieser Zeichnung verbleibt dem Ersteller. Sie darf ohne dessen ausdrückliches Genehmigung weder ververvielfältigt, noch Dritten Personen überlassen oder sonstige zugänglich gemacht werden.



Höhenanschluss
Landesamt für Geoinformation und Landentwicklung Baden-Württemberg
NivP-Nr.: -
Höhensystem: NHN im DHHN2016
Höhenstatus: 170
Höhe: - m.ü.NHN.
Lagebeschreibung: -



Liegenschaftskataster
Landesamt für Geoinformation und Landentwicklung Baden-Württemberg
Auszug ALKIS vom 01.06.2020
Koordinatensystem: GK UTM

Elektro-optische Bestandsaufnahme vom -

Planunterlagen Dritter
PLANUNGSART: LGL - DGM 1,00 m

Index	Änderungsbeschreibung	Plan erstellt	Plan geprüft	Datum

Planfertiger:	TILLIG Ingenieure GmbH Im Grün 8d 79804 DOGERN Tel.: 07751 / 8307-0 E-mail: info@tillig-ingenieure.de	
---------------	--	---

Auftraggeber / Antragsteller:	Gemeinde Küssaberg Gemeindezentrum 79790 Küssaberg-Rheinheim Tel.: 07741-6001-0 Fax: 07741-6001-50 E-mail: gemeinde@kuessaberg.de
-------------------------------	--

Erschließung Ettikon III
Ortsteil Ettikon

Auftragsnummer 203003	Geländemodell Vorentwurf
Plannummer VP_Wall_500	
Plandatum 19.05.2021	Lageplan geplanter Wall
Plotdatum 19.05.2021	
Maßstab 1 : 500	Plan erstellt PH
Plangröße in mm 890/297	Plan geprüft RM
	Projektleiter SWB